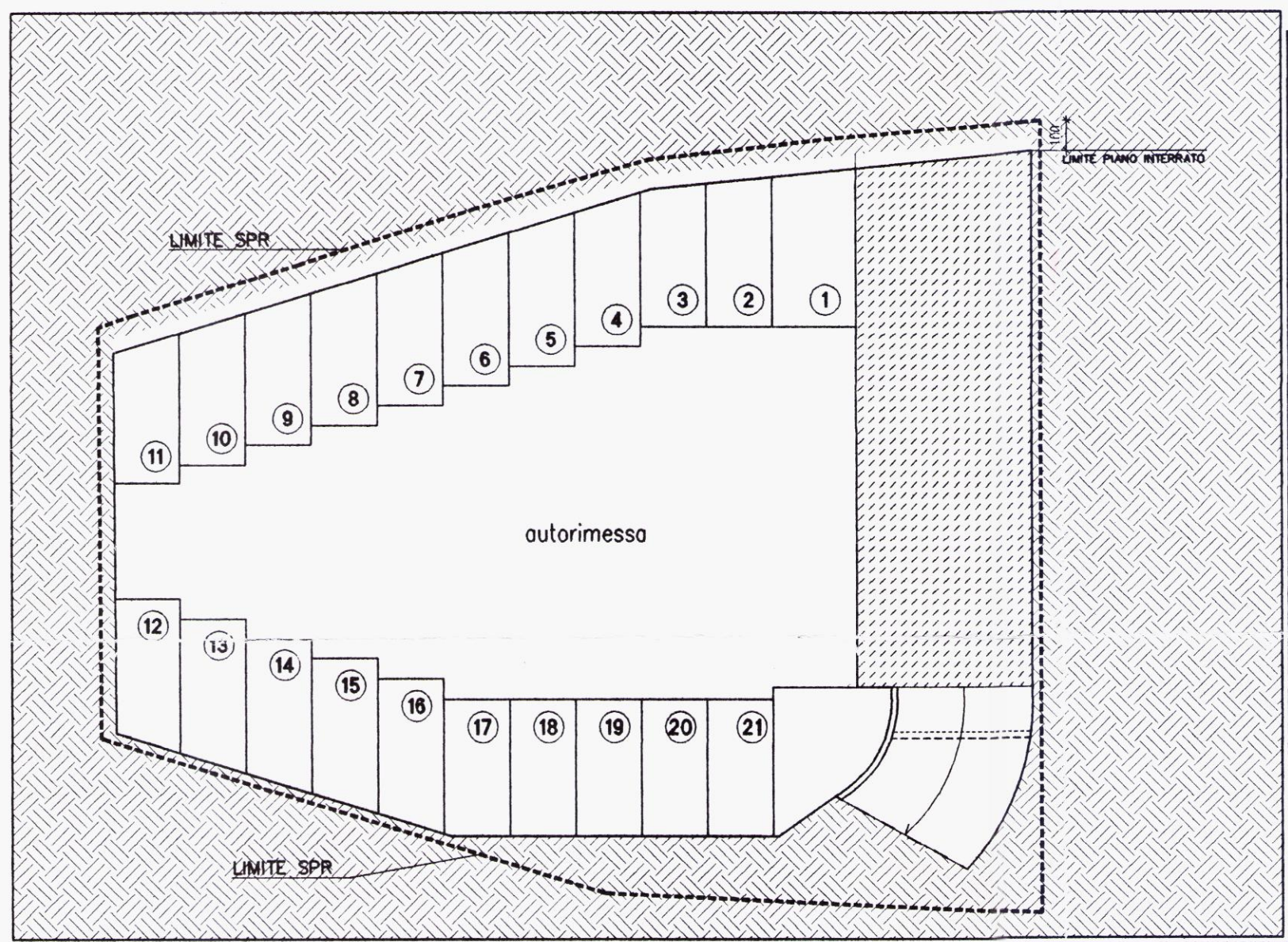


FILI FISSI



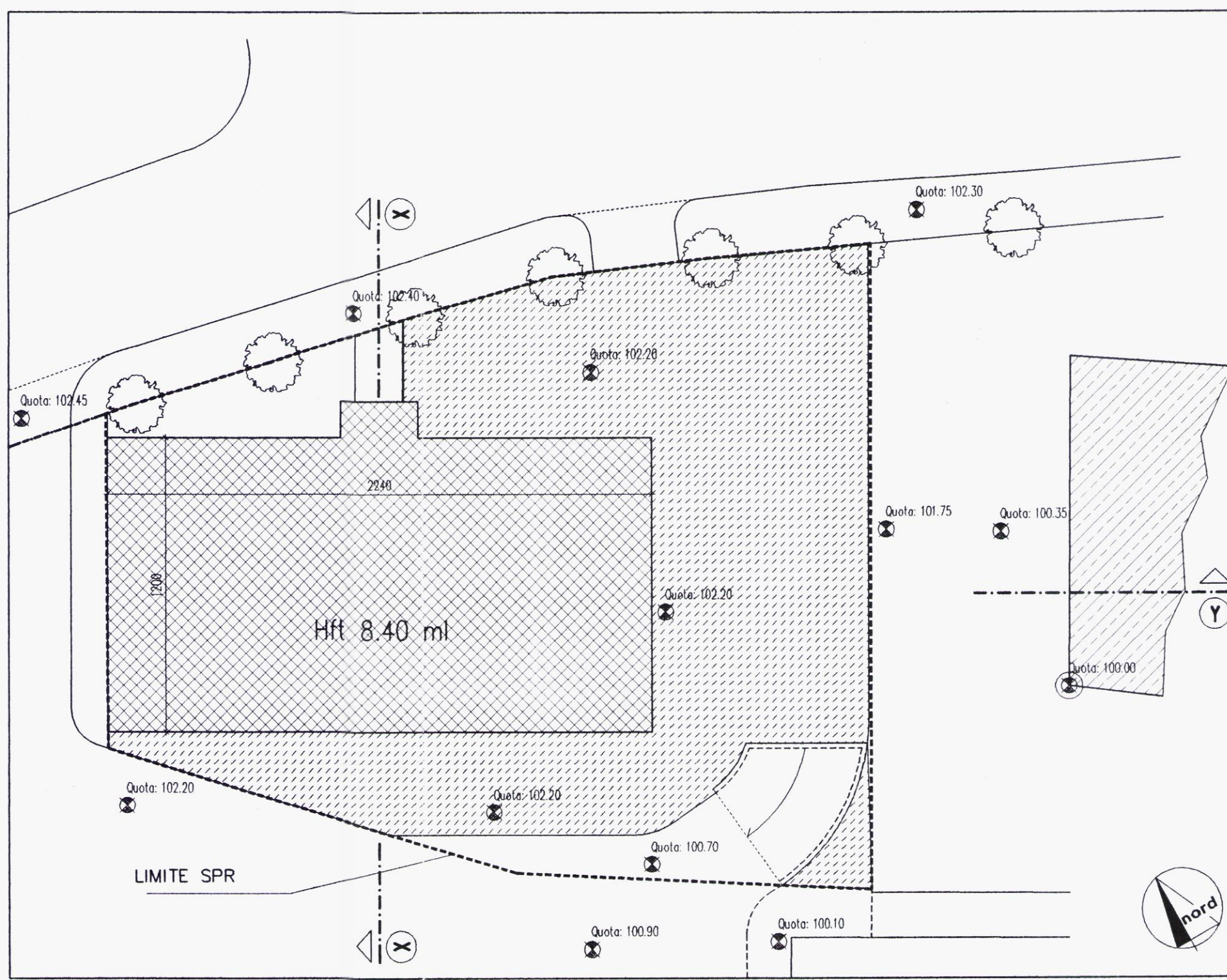
SCHEMA PIANO INTERRATO

DATI PRINCIPALI PIANO ATTUATIVO		QUANTITA' AMMISSIBILI	QUANTITA' PREVISTE
A	SUPERFICIE AREA SPR	685.00 mq	
B	SUPERFICIE coperta (A*0.4) (*)	274.00 mq	274.00 mq
C	ALTEZZA fuoriterra (*)	8.40 ml	8.40 ml
D	SUPERFICIE COMMERCIALE di vendita		210.00 mq

CALCOLO SUPERFICI A PARCHEGGIO	
F	posti auto richiesti per superficie commerciale (art. 16 N.T.A. Prg) (D/10) pari a (210/10)=21 posti auto (ubicazione piano interrato)
G	superficie a parcheggio L. 122/89 [(volume ft)-(D*3.00)]/10 pari a [2301.6-(210*3)]/10= 167 mq (ubicazione piano interrato)
H	standards urbanistici DM 1444/68 (art.5 c.2) H1 superficie lorda di pavimento (B*n.piani f.t.) pari a (274*2)= 548 mq (H1*80)/100 pari a (548*80)/100= 438 mq di cui almeno la meta' a parcheggio
I	SUPERFICI AD USO PUBBLICO (parcheggio e verde) PREVISTE livello terra.....338 mq (parcheggio e verde) livello interrato.....100 mq (parcheggio) TOTALE.....438 mq

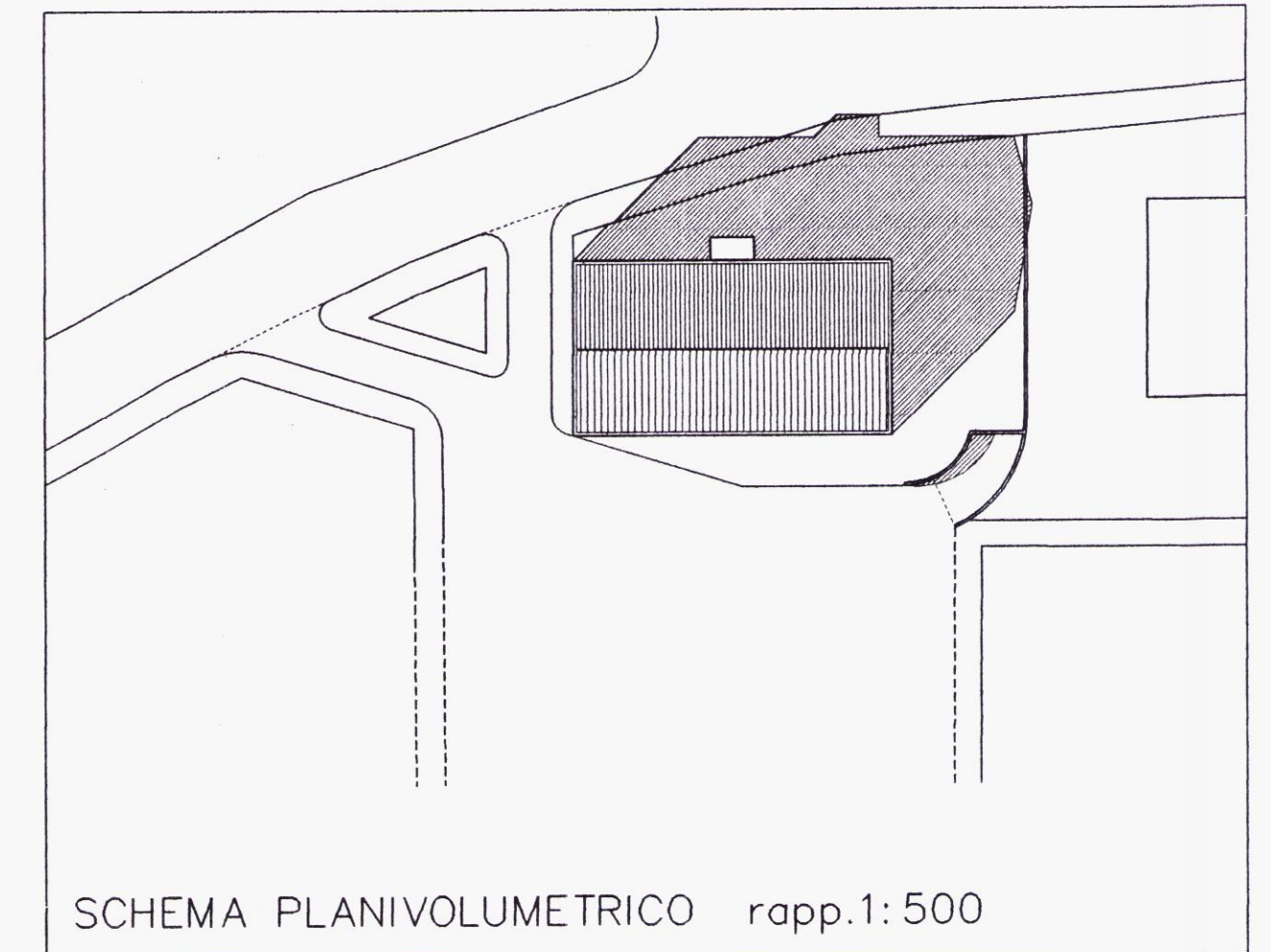
(*) art. 16 NTA Prg

PLANIMETRIA DI PROGETTO rapp. 1:200



LEGENDA

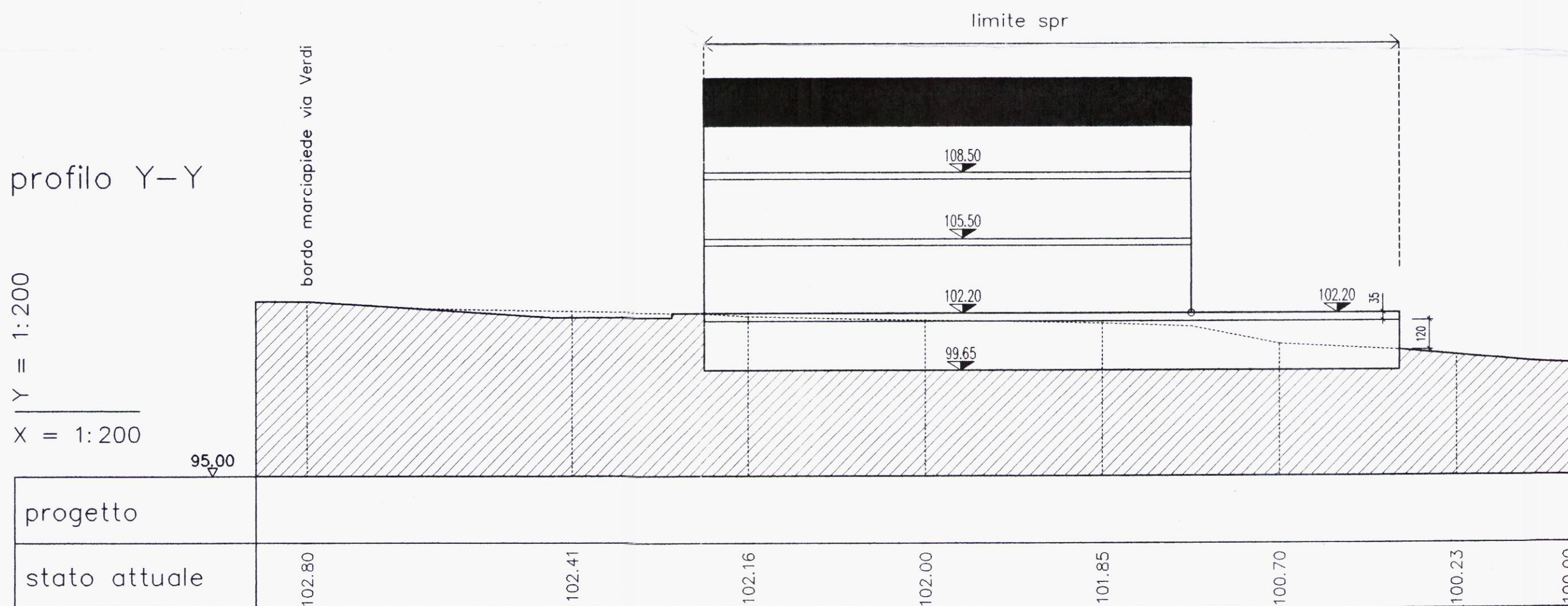
- LIMITE ZONA SPR
- INGOMBRO EDIFICIO F.T.
- POSTI AUTO
- SUPERFICI AD USO PUBBLICO (parcheggio e verde)



SCHEMA PLANIVOLUMETRICO rapp.1:500

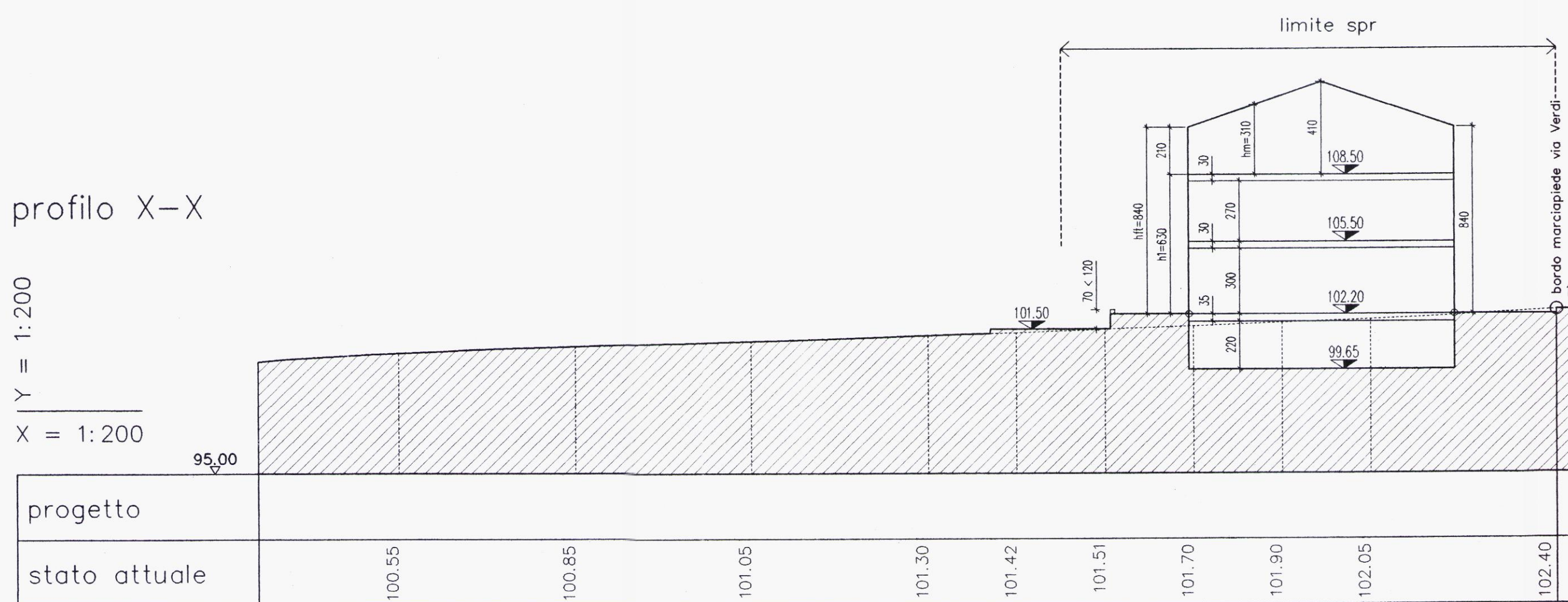
profilo Y-Y

Y = 1:200
X = 1:200



profilo X-X

X = 1:200



3					
2					
1	dic. '98	aggiornamento			
0	nov. 96	Emissione			
REV.	DATA	DESCRIZIONE MODIFICA	REDATTO	APPROVATO	AUTORIZZATO

UFFICIO URBANISTICA
ALLEGATO ALLA DELIBERA DI
GIUNTA N.
CONSIGLIO C.
TAV. N. 32 del 25-2-89
* APPROVAZIONE APPROVAZIONE
PRESCRIZIONE REGIONE
COMUNE DI GUBBIO
Rif. Prot. 38370
del 23-12-88

Committente
Sigg. MORETTI RAFFAELE, GIAMBALDO E FRANCO

Progetto
PIANO ATTUATIVO
Zona SPR via Verdi - Gubbio

Oggetto
PLANIMETRIE E PROFILI DI PROGETTO
"aggiornamento a seguito prescrizione della Regione Umbra,
come da determinazione dirigenziale n.253 del 06/11/'98"

Elaborato N°
2

COD. DOCUMENTO	REV.	FOGLIO	SCALA
8 7 2 9 5	0	1 DI 1	1:200

PROGETTISTA
geom. GHIRELLI SAURO